



© Hello Travelers



BRETAGNE

LE CANAL ENTRE VILLE ET NATURE

PROGRAMME LIBERTÉ
4 JOURS / 3 NUITS

CANAL DE NANTES À BREST
DE REDON À NANTES

ITINÉRAIRE N°5



© Alexandre Lamoureux



© EFB



© EFB

Un itinéraire proposé par

Escales
Fluviales
de Bretagne

Kreiz
Breizh
Office de
Tourisme

ESCALES FLUVIALES DE BRETAGNE

L'association Escales Fluviales de Bretagne avec le soutien de la Région Bretagne et du département de la Loire-Atlantique a pour but de promouvoir et animer les canaux de la Bretagne historique, atout majeur du territoire, dans un objectif de développement durable. Elle regroupe des collectivités, des professionnels du tourisme, des associations et des particuliers. Elle a pour missions d'encourager la navigation, qualifier les communes riveraines des voies d'eau avec son label "Cité, Etape et Halte Fluviale", développer une offre de séjours et d'itinérance et communiquer sur la vie des canaux.

L'association oeuvre donc pour les touristes et les habitants, mais cherche également à fédérer élus, professionnels, usagers et amateurs des voies d'eau, tout en travaillant avec des professionnels et associations très différents en termes d'activités et de chiffres d'affaires ainsi que des communes de 200 à 200 000 habitants.

SON LABEL

Escales Fluviales de Bretagne dispose d'un label, décliné en "Cités, Étapes et Haltes Fluviales" qui qualifie les sites riverains des voies d'eau :

- **Cités Fluviales** : Sites majeurs offrant la possibilité de passer un séjour
- **Étapes Fluviales** : Sites voués à accueillir le visiteur pour une nuitée
- **Haltes fluviales** : Des sites à découvrir « halte de loisirs », « halte nature », « halte patrimoine ».

Le label poursuit une volonté, celle de rendre visibles des communes qui bordent les canaux et de permettre aux navigants, aux itinérants et aux usagers du canal de bien identifier les offres, les activités, le patrimoine et les animations proposées. Ce sont aujourd'hui près d'une trentaine de communes qui ont déjà été labellisées depuis la création du label en 2019 !



Contact :

1C-1D avenue de belle fontaine
35510 Cesson-Sévigné
Tél. 06.76.44.90.64
contact@escalesfluviales.bzh
www.escalesfluviales.bzh



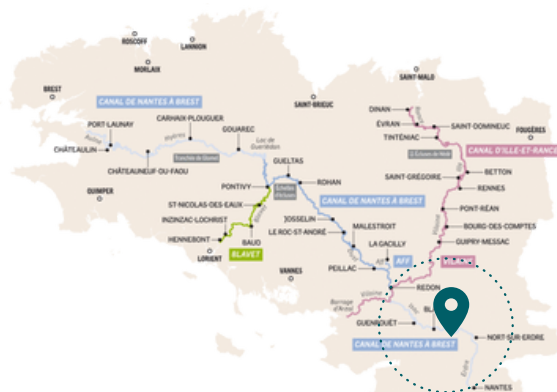
DÉCOUVREZ LE CANAL DE NANTES À BREST

Conçu sous l'Ancien Régime dans un but économique afin de relier Nantes à ses principaux arsenaux de Brest et Lorient, la création du Canal de Nantes à Brest approuvé en décembre 1804 ne fût livré à la navigation qu'en 1842. Ces 364 km créés en totalité par la main de l'Homme ont servi au transport de marchandises et d'hommes. Réel aide au désenclavement de la région et à son essor économique, il sera au fil des années délaissé lors du développement du chemin de fer et du réseau routier.

Aujourd'hui, le canal est désormais « utilisé » pour le tourisme fluvial et les activités nautiques.

Ce séjour entre ville et campagne vous permettra de découvrir le canal au fil de l'eau : de Redon, où se croisent la Vilaine et le canal de Nantes à Brest, en passant par Blain et sa forteresse médiévale, les méandres du canal et ses paysages de bocage, jusqu'à Nantes, capitale de la Bretagne historique et administrative de la région des Pays de la Loire.

Lancez-vous dans cette aventure en itinérance dont vous reviendrez sûrement un peu changé. Suivez le guide !



LES ÉVÈNEMENTS

De nombreux événements ont lieu entre Nantes et Redon, nous vous proposons de les parcourir à travers cet itinéraire à la carte. Certains d'entre eux sont récurrents ! Nous vous proposons de vous les faire découvrir en vous indiquant ceux qu'il ne faut absolument pas louer.

Au **Printemps**, vous pourrez retrouver La Nuit des Musées à Nantes mais aussi le Carnaval de Nantes.

En **Été**, retrouvez les Nuits de L'Erdre, Rendez-vous de l'Erdre, la Fête médiévale de Blain, le Voyage à Nantes et toutes sortes d'expositions et d'animations autour de l'art contemporain



© Yvette Reau



© EFB



© Carolina FERRER



© EFB



© Yvette Reau



© Emmanuel Berthier

JOUR N°1

DE REDON À GUENROUËT (22 Km)

Commencez votre périple au départ de **Redon**, commune labellisée **Cité Fluviale de Bretagne**. Flânez dans la ville et sur le port. Si vous arrivez la veille, plusieurs hébergements s'offrent à vous : **l'auberge de jeunesse MAPAR**, **l'hôtel Ibis Budget**, **l'hôtel restaurant Chandouineau** et **le camping municipal**. Les amateurs de céramique feront un aller-retour par **Saint-Jean-la-Poterie** et son Centre d'Art et d'Histoire de la céramique. A partir du **port de Redon**, longez le canal jusqu'à **l'écluse des Bellions** et la **Tour du Bellion**, pour découvrir un panorama à 360° sur le canal et la Vilaine. Poursuivez jusqu'au site de **Pont Miny** où la **Maison du canal** vous accueille et vous dira tout sur le canal. Celui-ci serpente jusqu'à **Guenrouët**, commune labellisée **Cité Fluviale de Bretagne**. La **base Port-Saint Clair** propose de vous distraire avec de nombreuses activités (Golf, kayak, spa). Le long du canal et dans le bourg, plusieurs restaurants et bars vous offriront une halte bien méritée. Si vous souhaitez rapporter un souvenir gourmand local, la **cidrerie Kerisac** est l'endroit qu'il vous faut ! Passez ensuite la nuit au **camping Saint-Clair** le long du canal ou bien dans les chambres d'hôtes **Au pressoir Sans Pression** à deux kilomètres de Guenrouët


EN FAMILLE OU ENTRE AMIS



Camping Saint-Clair
Au Pressoir Sans Pression
(Chambres d'hôtes)



Bars et restaurants du Bourg
de Guenrouët comme le Relais
Saint Clair



© Emmanuel Berthier



© Alexandre Lamoureux



© Emmanuel Berthier

POINTS D'INTÉRÊT

- Le belvédère Nicolas Plisski au Bellion
- Saint Jean La poterie et son centre céramique
- La maison du Canal (Fégréac)
- Base de loisirs de Port Saint-Clair
- Cidrerie Kerisac

ÉVÉNEMENTS

- Traversée moderne dans un vieux pays (Fégréac)
- Les rendez-vous de l'Erdre (en août)

En été

JOUR N°2

DE GUENROUËT À BLAIN (22 Km)

Pour cette deuxième journée, vous longerez les frondaisons du **Domaine du château de Carheil**, sur la commune de **Plessé**. Le château est détruit depuis la seconde guerre mondiale mais la chapelle est bien présente et vaut le coup d'œil. Repartez en longeant le canal, prochain stop : **l'écluse de la Touche**. Faites une pause bien méritée chez les **Touche à Tout**, pour déjeuner ou prendre un verre. Poursuivez jusqu'à **Blain, commune labellisée Cité Fluviale de Bretagne**. Vous y découvrirez le **Château de la Groulaie**, construit vers 1104, et qui accueille régulièrement des animations culturelles. Tous les ans, en septembre, le château accueille une fête médiévale qui vous fera voyager dans le temps. Nous vous conseillons aussi de visiter le **musée de l'imprimerie ancienne**. Vous pouvez aussi visiter le centre-ville de Blain et ses sculptures et son art urbain. Il s'agit d'un **cheminement artistique**, suivez les hermines, elles vous guideront !

A la recherche d'un hébergement insolite ? Passez la nuit sur **la Toue de Blain**, un bateau traditionnel à fond plat, aux abords du château de la Groulaie.

Le Camping de Blain et plusieurs gîtes d'étapes et chambres d'hôtes vous accueillent dans la commune ou à quelques encablures. Deux kilomètres avant Blain, vous pouvez aussi vous reposer **Au Pressoir à cidre, à Saint-Omer-de-Blain**.

Retrouvez toutes les adresses à la fin de ce livret !

EN FAMILLE OU ENTRE AMIS



la Toue de Blain
Le Camping de Blain
Au Pressoir à cidre



Les Touche à Tout


POINTS D'INTÉRÊT

- **Ecluse de la touche** et ses animations culturelles ponctuelles
- **Château de la Groulaie et musée de l'imprimerie**
- **Musée des arts et traditions populaires**
- **Château de Carheil et sa chapelle**
- **Forêt du Gâvre** (à 5km) et la **Maison de la forêt**

ÉVÉNEMENTS

- **Fête médiévale de Blain**
- **Les rendez vous de l'Erdre** (en août)

En été



JOUR N°3

DE BLAIN À NORT-SUR-ERDRE (23 Km)

Laissez Blain derrière vous pour continuer sur le halage. Rejoignez le **site du Bout de Bois** (bief de partage entre l'Isac et l'Erdre) sur la commune de Saffré. Prenez le temps de boire un verre ou de vous restaurer à la **Guinguette des Jeannettes** où de nombreuses animations y sont proposées pendant la saison estivale. Poursuivez jusqu'à **l'écluse du Pas d'Héric**. Le circuit de l'écluse, à faire à pied, vous mènera ensuite à travers le bocage environnant, et vous découvrirez la « Rigole d'alimentation » du canal (8km, 2h de marche, niveau facile).

Reprenez la route, vous arriverez à **l'écluse de la Tindière**. Vous pouvez y faire une pause gourmande et locale pour le déjeuner ou le goûter. Pour passer la nuit, plusieurs options s'offrent à vous : **la maison éclusière de la Tindière, le gîte d'étape et de groupe Le Plessis Pas Brunet, le Domaine du Bel Air ou le camping du Port Mulon**, près du bourg de Nort-sur-Erdre.


EN FAMILLE OU ENTRE AMIS



La maison éclusière de la Tindière
Le gîte Le Plessis Pas Brunet
Le Domaine du Bel Air
Le camping du Port Mulon



La Guinguette des Jeannettes
L'écluse de la Tindière



POINTS D'INTÉRÊT

- L'écluse du Pas d'Héric
- La "Rigole d'alimentation " du canal
- Ecluse de la Tindière

ÉVÉNEMENTS

- Festival les nuits de l'Erdre
- Guinguette des Jeannettes
- Les Rendez-vous de l'Erdre

JOUR N°4

DE NORT-SUR-ERDRE À NANTES (35Km)

Au départ de Nort-sur-Erdre, vous passerez par **l'écluse de Quiheix**, qui « ouvre » le canal de Nantes à Brest. Admirez **le point de vue sur l'Erdre et la plaine de Mazerolles** (zone humide de plus de 1000 ha offrant un refuge à plus de 150 espèces d'oiseaux et de plantes). Prenez de la vitesse grâce aux différentes activités proposées par les clubs nautiques. Continuez jusqu'à **Sucé-sur-Erdre** et son charmant bourg. Le **manoir de la Châtaigneraie** et son parc accessible au public valent le coup d'œil. Au port, plusieurs bars et restaurants vous accueillent pour un moment détente avec vue. Vous longerez ensuite la **Vallée de l'Erdre**, où vous pourrez admirer plusieurs châteaux du 18^e et 19^e siècle. Suivez la voie cyclable, vous arriverez à **Nantes**.

En rive gauche, vous trouverez la gare fluviale des Bateaux Nantais puis **l'île de Versailles et son parc japonais** qui invite au repos et à la contemplation. Sur l'île se trouve aussi la capitainerie du port fluvial (service de carburant).

Passé ce théâtre de verdure, une autre ambiance s'offre à vous : le majestueux **bassin Ceineray** devant le conseil départemental et la prefecture qui rappellent la fin de l'ère aérienne. La ville s'offre à vous : expositions, concerts, patrimoine architectural ou encore spectacles vivants.

EN FAMILLE OU ENTRE AMIS



Maison d'hôtes Le Pré de la Lande (La Chapelle sur Erdre)



Commerces et restaurants au port de Sucé-sur-Erdre



POINTS D'INTÉRÊT

- La plaine de Mazerolles
- Le manoir de la Châtaigneraie
- Les Machines de l'île (Nantes)
- Le passage Pommeraye
- Château des Ducs de Bretagne
- L'île de Versailles (balade en bateaux électrique)
- La ligne verte

ÉVÉNEMENTS

- Le Voyage à Nantes
- La Folle journée de Nantes
- Les rendez-vous de l'Erdre
- Le Carnaval / La mi Carême

Suite du parcours possible

DE NANTES A VERTOU, PORTE DU VIGNOBLE (9 Km)

Si l'envie est là, vous pouvez continuer cet itinéraire afin d'en découvrir un peu plus sur ce joli territoire. Après une traversée de l'île de Nantes par la piste cyclable ou le tramway, vous vous trouvez à **Pirmil** d'où partent les itinéraires en bord de Sèvres vers **Vertou, porte du Vignoble**.

En vélo privilégiez la rive gauche, la rive droite si vous êtes piétons, jusqu'au joli **pont de la Morinière** et son port d'anciens remorqueurs fluviaux.

Piétons et cyclistes, continuez ensuite sur la rive droite jusqu'à **l'écluse du chêne et le parc de la sèvre**, un des points les plus charmants du Sud Loire, avec ses restaurants mais aussi son parc d'attraction.

Les plus courageux pourront, par les rivières arborées, découvrir de **nombreuses propriétés viticoles** (à parcourir en canoë, kayak, bateaux électriques)

Pour se restaurer, rendez-vous dans un des trois restaurants réputés en bord de rivières.

Votre itinéraire est terminé, retournez à Nantes pour prendre le train pour Redon (environ 1h, sur réservation).

EN FAMILLE OU ENTRE AMIS



Commerces et restaurants
au port de Sucé-sur-Erdre



POINTS D'INTÉRÊT

- Location canoë kayak au club du Vertou
- Guinguette du Rocher
- Château de la Fremoir
- Pont de la Morinière

Votre périple est terminé, nous espérons qu'il vous a plu, à très bientôt sur les canaux !

LES ADRESSES

Ville de Redon (Cité Fluviale de Bretagne)

18 Place Saint-Sauveur CS 80254, 35601
Redon Cedex
Tél. 02 99 71 05 27
www.redon.fr

Commune de Plessé

1 rue Jules Verne, 44630 Plessé
Tél. 02 40 79 60 14
Mail. contact@mairie-plesse.fr
www.commune-de-plesse.com

Saint-Jean-la Poterie

17, rue de la Mairie, 56350 Saint-Jean-la-Poterie
Tél. 02 99 71 19 03
Mail. mairiestjeanpot@wanadoo.fr
www.saintjeanlapoterie.fr

Ville de Blain (Cité Fluviale de Bretagne)

2 rue Charles de Gaulle CS 90 001,
44130 Blain
Tél. 02 40 79 00 08
www.ville-blain.fr

Ville de Nantes

2 Rue de l'Hôtel de Ville, 44000 Nantes
Tél. 02 40 41 90 00
metropole.nantes.fr

JOUR N°1

L'auberge de jeunesse MAPAR

Maison d'Accueil du Pays de REDON
2 rue Claude Chantebel, 35600 Redon
Tél. 02 99 72 14 39
Mail. contact@mapar.fr
www.mapar.fr



L'hôtel Ibis Budget de Redon

7 rue Louis Guilloux Route de Rennes,
35600 Redon
Tél. 02 99 72 71 71
Mail. h6755@accor.com

L'hôtel restaurant Chandouineau

10 Avenue de la Gare, 35600 Redon
Tél. 02 99 71 02 04
www.hotel-restaurant-chandouineau.com

Le camping municipal

Rue de la Goule d'eau Route de Vannes
Zone portuaire, 35600 Redon
Tél. 02 99 72 47 92 / 02 99 71 88 79
Mail. cadredevie@mairie-redon.fr

Camping Saint-Clair

Rue des Hauts du Port, 44530 Guenrouet
Tél. 02 40 87 61 52
Mail : contact@campingsaintclair.com
www.campingsaintclair.com

Au Pressoir Sans Pression

4 impasse de Suza, Le Landron, 44630
Plessé
Tél. 06 59 34 67 85 / 06 86 76 52 57
Mail. contact@au-pressoir-sans-pression.fr
www.au-pressoir-sans-pression.fr

JOUR N°2

La Toue de Blain

14 rue Jean de la Bretesche 44130 Le Gâvre
Tél. 06 61 53 43 26 / 06 98 39 32 54
Mail. latouedeblain@gmail.com
www.latouedeblain.fr



Le Camping de Blain

Rue Henri II de Rohan, 44130 Blain
Tél. 02 40 51 03 51 / 06 88 97 01 79
Mail. bonjour@campingducanal.fr
campingducanal.fr



LES ADRESSES

Les Touche à Tout

Écluse de La Touche, 44530 Guenrouët
Tél. 09 72 55 98 99 / 06 12 06 54 27
les-touche-a-tout.fr



Au Pressoir à cidre

3 rue des Vignes, 44130 Blain
Tél. 07 81 19 97 43
Mail. magguypierre.laurent@free.fr



JOUR N°3

Écluse de la Tindière (Hébergement Touristique & Terrasse Gourmande)

5 Sobidain, 44390 Nort sur Erdre
Tél : 06 70 04 45 09
Mail. eclusedelatindiere@gmail.com
www.etapecanalgiteeclusedelatindiere.com



Le Plessis Pas Brunet

609 Le Plessis-Pas-Brunet,
44390 Nort-sur-Erdre
Tél. 07 70 18 35 08
Mail. giteleplessispasbrunet.44@orange.fr
giteleplessispasbrunet44.fr



Le Domaine du Bel Air

5 lieu-dit Bel Air, 44390 Casson
Tél. 07 83 20 75 64
Mail. contact@domaine-du-belair.fr
www.domaine-du-belair.fr



Le camping du Port Mulon

Rue des Mares Noires, 44390
Nort Sur Erdre
Tél. 02 40 72 23 57
www.camping-portmulon.com



La Guinguette des Jeannettes

Étang Bout de Bois (côté plage),
44390 Saffré
Mail. laguinguettedesjeannettes@gmail.com

JOUR N°4

Maison d'hôtes Le Pré de la Lande

6 chemin du Bois Rivaux, 44240
La Chapelle sur Erdre
Tél. 06 74 33 63 98
www.lepredelalande.fr

BULLETIN D'ADHÉSION - Particulier

Vous aimez nos voies navigables ? Vous souhaitez être informés de leurs actualités, événements, offres de navigation, projets ? Vous avez des idées à proposer ... alors rejoignez-nous et bénéficiez des nombreux avantages proposés par notre réseau.

Pour cela, il vous suffit de nous retourner ce bulletin d'adhésion complété par mail (contact@escalesfluviales.bzh) ou par voie postale à l'adresse suivante :

ESCALES FLUVIALES DE BRETAGNE

1C-1D avenue de belle fontaine, 35510 Cesson-Sévigné

Nom Prénom :


Adresse :

Téléphone :

Adresse mail :

Acceptez-vous que nous récoltions ces données ? ☐ oui ☐ non

Montant de la cotisation à verser (13 euros minimum)



Retrouvez nos adhérents professionnels, associations
et collectivités sur votre chemin ! Pour bénéficier des
avantages adhérents particuliers, n'oubliez pas de
rejoindre l'association.





ESCALES FLUVIALES DE BRETAGNE

1C-1D avenue de belle fontaine
35510 Cesson-Sévigné

Tél. 06.76.44.90.64

contact@escalesfluviales.bzh
www.escalesfluviales.bzh

Suivez-nous sur :  

avec le soutien financier de

