



© Mélissa Furic

LIVRET DES COMMUNES LABELLISÉES Édition 2023

**CITÉ
ÉTAPE
& HALTE FLUVIALE**



© Martin Viezzer

**AU FIL DE L'EAU, PARTEZ À LA DÉCOUVERTE
DES TERRITOIRES QUI BORDENT LES
CANAUX BRETONS !**





SOMMAIRE

DES TERRITOIRES AU FIL DE L'EAU 03

**ESCALE FLUVIALES DE BRETAGNE EN BREF !
SON LABEL 04**

**PARTEZ À LA DÉCOUVERTE DE NOS
COMMUNES LABELLISÉES ! 05**

POUR MIEUX VOUS REPÉRER 06

LES CITES FLUVIALES DE BRETAGNE 07

LES ÉTAPES FLUVIALES DE BRETAGNE 24

LES HALTES FLUVIALES DE BRETAGNE 32

**MERCI À NOS PARTENAIRES
POUR DEVENIR COMMUNE LABELLISÉE
BULLETIN D'ADHÉSION PARTICULIER 37**

DES TERRITOIRES AU FIL DE L'EAU

CANAL DU BLAVET

C'est avec l'avènement de l'Empire, sous Napoléon Ier que les travaux de canalisation sont décidés pour des raisons stratégiques : la reprise des hostilités avec l'Angleterre. Par ailleurs, le pays de Pontivy traverse la période trouble de la " chouannerie ". Dès 1802 l'ingénieur Bouessel est sur le terrain. Les travaux se terminent en 1825. Nous sommes sous le règne de Charles X. Le 4 novembre de la même année le canal du Blavet est inauguré en grande pompe. D'autres travaux avaient déjà commencé, ceux du canal de Nantes à Brest...

CANAL DE NANTES À BREST

Si en 1538 les Etats de Bretagne se préoccupent de rendre navigable la Vilaine de Rennes à Messac permettant, dès 1585, la première liaison fluviale de la capitale bretonne à Redon et au " golfe de Gascogne " par la Vilaine maritime, il faudra attendre la mise en place de « la Commission de Navigation Intérieure » en 1783 pour voir les premiers projets de navigation entre Nantes et Brest. Les travaux de construction débutèrent en 1804 et l'intégralité du canal fut livré en 1842. Il avait au départ une vocation commerciale dans le transport de marchandises à l'intérieur de la province, qui semblait condamné suite à l'arrivée des routes et voies ferrées, mais sa vocation touristique le remet aujourd'hui au cœur d'une dynamique économique, sociale et, environnementale.

LIAISON MANCHE-OCÉAN

La liaison Manche-Océan s'est construite au fil des siècles, en commençant par les aménagements de la Vilaine. C'est ainsi qu'entre 1565 et 1585 furent construites les dix premières écluses. En 1783 les Etats de Bretagne mettent en place la " Commission de Navigation Intérieure " qui sera chargée de faire toutes les études et projets. Conçus sous l'Ancien Régime dans un but économique afin de relier Rennes, la capitale de la Province, à ses principaux ports de Saint Malo, Brest, Lorient, Nantes, Redon, ils ne connaîtront qu'un début de réalisation sous l'Empire pour un motif stratégique : le blocus continental. Des travaux interrompus puis repris. C'est ainsi que le Canal d'Ille-et-Rance dont les projets esquissés en 1784, approuvés en décembre 1803 ne fût livré à la navigation qu'en 1832. Sa vocation économique concurrencée par le développement des chemins de fers et des routes, fut remplacée par le tourisme dès 1960 grâce à la plaisance fluviale et les activités du bord de l'eau.



ESCALE FLUVIALES DE BRETAGNE EN BREF

L'association Escales Fluviales de Bretagne, avec le soutien de la Région Bretagne et du département de la Loire-Atlantique a pour but de promouvoir et animer les canaux de la Bretagne historique, atout majeur du territoire, dans un objectif de développement durable. L'association œuvre pour les touristes et les habitants.

Elle regroupe des partenaires collectivités, professionnels du tourisme, associations et particuliers. Elle a pour missions d'encourager la navigation, de qualifier les communes riveraines des voies d'eau avec son label décliné en trois échelons "Cité, Étape et Halte Fluviale", de développer des circuits entre communes labellisées et de communiquer sur la vie et l'animation autour des canaux.



SON LABEL

Escales Fluviales de Bretagne dispose d'un label, décliné en "Cités, Étapes et Haltes Fluviales" qui qualifie les sites riverains des voies d'eau.

- **Cités Fluviales** : Sites majeurs offrant la possibilité de passer un séjour
- **Étapes Fluviales** : Sites voués à accueillir le visiteur pour une nuitée
- **Haltes fluviales** : Des sites à découvrir " halte de loisirs ", " halte nature ", " halte patrimoine ".

Le label poursuit une volonté : rendre visibles des communes mouillées qui bordent les canaux et permettre aux navigants, aux itinérants et aux usagers des canaux de bien identifier les offres, les activités, le patrimoine et les animations proposées. Un maillage nécessaire entre les différents territoires qu'il s'agit de mettre en réseau grâce au point commun qui les relie : les canaux. Ce sont aujourd'hui près d'une trentaine de communes qui ont déjà été labellisées depuis la création du label !

PARTEZ À LA DÉCOUVERTE DE NOS COMMUNES LABELLISÉES !

Escales Fluviales de Bretagne avec le soutien de la Région Bretagne et du département de Loire-Atlantique vous propose de sillonner les canaux bretons et de vous arrêter dans nos communes mouillées labellisées. Grâce à cette qualification en Cité, Étape et Halte fluviale, vous pourrez construire votre parcours facilement, en fonction de vos envies. Nous avons donc identifié et qualifié pour vous l'offre adaptée à vos besoins. Chaque visiteur peut ainsi avoir des informations sur les services, les activités, le patrimoine et les animations proposées le long des différents canaux. Des sites à ne pas manquer, que vous soyez en bateau, à pied et à vélo sur le halage.

Inciter et accompagner les collectivités dans la valorisation touristique des voies d'eau, tout en veillant à une cohérence de parcours, c'est ce que propose Escales Fluviales de Bretagne par le biais de ce label. Elle a aussi vocation à permettre à chaque collectivité d'améliorer les services proposés. Les communes s'engagent dès lors dans une démarche de qualité et de progrès. Un label qui contribue à ce que ces communes parfois de petite taille et peu connues, gagnent en visibilité grâce à une valorisation dans la communication de l'association et dans celle de nos partenaires institutionnels.



La force de ce label : son réseau d'acteurs qui s'investit autour de la démarche afin de mettre en avant une offre touristique et l'univers « canaux » !

C : Cité
E : Étape
H : Halte

POUR MIEUX VOUS REPÉRER



Office de
Tourisme &
Point
d'information



Hébergement



Accueil
Vélo



Restaurant



Café



Réparation
vélo



Boulangerie/
Epicerie



Air de
Camping Car



Transport :
Bus, train, car



Table de
pique-nique



Accès à l'eau
potable



WC



Douche



Borne eau
et électricité



Borne eau



Borne
électricité



Wifi

À CHAQUE COULEUR SON CANAL



Canal Manche-Océan (Canal
d'Ille-et-Rance & la Vilaine)



Canal de Nantes à Brest



Le Blavet

LES CITÉS FLUVIALES DE BRETAGNE

Les Cités fluviales correspondent à des communes situées à proximité des canaux et qui offrent la possibilité de passer un séjour. Chacune de ces communes proposent aux itinérants et usagers du canal des commodités indispensables pour y séjourner (hébergements, restauration, sanitaires, accès à l'eau, bornes électriques, monuments à visiter, etc).

Le plus haut échelon de labellisation décerné par Escales Fluviales de Bretagne concerne à ce jour une quinzaine de communes sur tout le territoire de la Bretagne historique.

Parmi elles :

- **Canal Manche-Océan** : Dinan, Hédé-Bazouges, Pont-Réan, Guipry-Messac, La Roche-Bernard, Beslé-sur-Vilaine.
- **Canal de Nantes à Brest** : Blain, Guenrouët, Redon, La Gacilly, Malestroît, Josselin, Rohan, Gouarec, Châteauneuf-du-Faou.
- **Le Blavet** : Pluméliau-Bieuzy, Hennebont.



Cité Fluviale
de Bretagne

Kêrig-stêr
eus Breizh

www.escalesfluviales.bzh

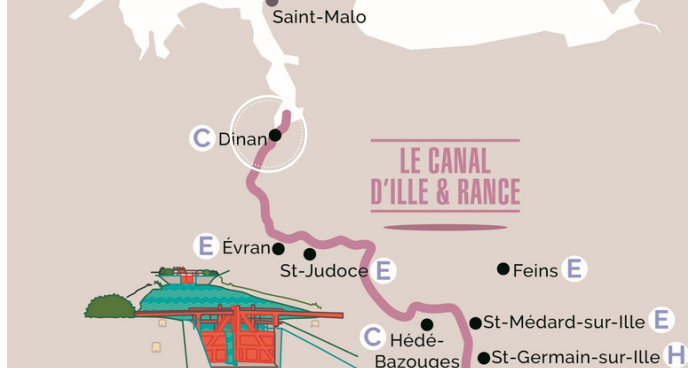


DINAN - LÉHON

CITÉ FLUVIALE DE BRETAGNE

Entourée de près de trois kilomètres de remparts, la Ville de Dinan et son Château du 14e siècle surplombent la Rance. Son petit port de plaisance, situé en contrebas, est le point de départ de jolies promenades le long de l'estuaire. Plus haut c'est une toute autre ambiance plus médiévale qui vous attend. Entre ses maisons à encorbellement, sa rue escarpée du Jerzual, la basilique Saint-Sauveur datant du 12e siècle, ses maisons à pans de bois et à pignons pointus du 15e, 16e et 17e siècle, la ville vous invite à un retour immédiat au Moyen Âge. Les ateliers-boutiques des souffleurs de verre ou doreurs sur bois que vous y trouverez, sont une merveille pour les yeux.

Autres labels obtenus



INFOS TOURISME

Mairie de Dinan

21 rue du Marchix, BP 44162, 22104 DINAN

Tél. 02 96 39 22 43

Mail. mairie@dinan.fr

Web. www.dinan.fr

Dinan Cap-Fréhel Tourisme

9 rue du Château, BP 65261, 22105 DINAN Cedex

Tél. 0 825 95 01 22 (n°0.15€ / min)

Mail. infos@dinan-capfrehel.com

Web. www.dinan-capfrehel.com

À VOIR

- Port de Dinan, rives de la Rance
- Maison de la rance
- Les remparts (13e siècle) et les maisons en pans de bois
- Château de Dinan (14e siècle)
- Tour de l'Horloge (beffroi du 15e siècle)
- Basilique Saint-Sauveur
- Ateliers-boutiques des souffleurs de verre

À FAIRE

- Croisière sur la Rance
- Location bateau électrique, canoë, kayak, paddle
- Pêche, mini-golf
- Visite guidée de Dinan
- Balade à vélo

Quelques critères de labellisation

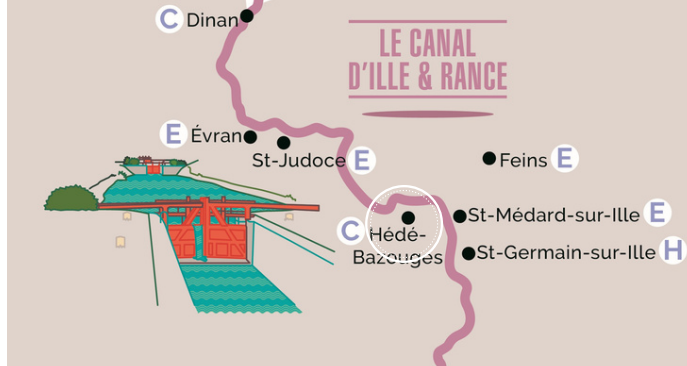


HÉDÉ-BAZOUGES

CITÉ FLUVIALE DE BRETAGNE

Le site des onze écluses au lieu-dit " La Madeleine " constitue un patrimoine exceptionnel : pour racheter un dénivelé de 27 mètres sur une distance d'environ 2,2 km qui devait permettre aux embarcations de franchir la barre rocheuse qui entravait ce passage, on dût aligner 11 écluses, une tous les 200 mètres. Cet alignement offre une perspective des plus agréables et l'éclusage des bateaux qui passent cet escalier d'eau est un véritable spectacle.

N'hésitez pas à visiter la Maison du Canal d'Ille-et-Rance, située dans une ancienne maison éclusière, vous y découvrirez la vie des hommes qui ont construit et utilisé cet ouvrage remarquable de 84,802 km, ainsi que des expositions temporaires.



INFOS TOURISME

Mairie d'Hédé-Bazouges

7 place de la Mairie, 35630 HÉDÉ-BAZOUGES
Tél. 02 99 45 46 18
Mail. mairie@hede-bazouges.fr
Web. www.hede-bazouges.fr

Maison du Canal

12 LA MAGDELEINE, 35630 HÉDÉ-BAZOUGES
Tél. 02 99 45 48 90
Mail. contact@maisonducanal.bzh
Web. www.maisonducanal.bzh

À VOIR

- Échelle des 11 écluses
- Port de la Madeleine
- Maison du Canal d'Ille-et-Rance
- Écluse la Malabrie (maison éclusière 22)
- Vestiges du château féodal
- Vallée des moulins
- Les trois étangs

À FAIRE

- Maison du Canal d'Ille-et-Rance
- Pêche
- Sentier de promenade et de randonnée
- Voie verte le long du canal
- Circuit des sept fontaines

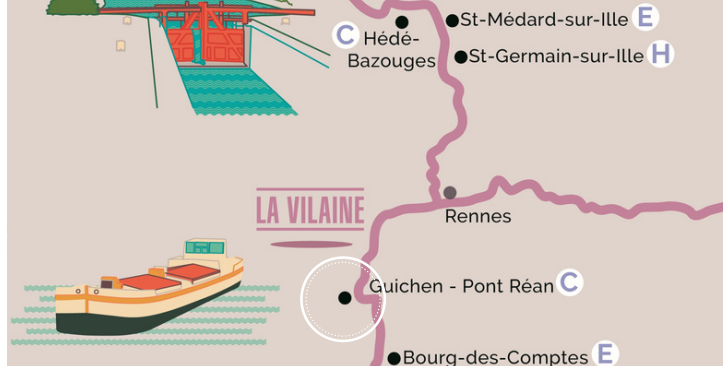
Quelques critères de labellisation



GUICHEN / PONT-RÉAN

CITÉ FLUVIALE DE BRETAGNE

Le village de Pont-Réan s'étend de la commune de Guichen à celle de Bruz, en enjambant la Vilaine grâce à un antique pont qui date de 1767. Ce pont de schiste rouge, classé monument historique, est composé de neuf arches, il servait à franchir la Vilaine pour les personnes, animaux et marchandises dans leur cheminement vers Rennes et qui étaient taxés au passage. Un droit auquel le village dû une partie de son essor économique, il obligeait les voyageurs à y faire escale. Reconnue aussi pour son moulin, récemment rénové, le Moulin du Boël, datant de 1652, qui reste l'un des plus anciens moulins du Pays de Rennes. Un édifice toujours en place, muni de solides contreforts, il revêt une forme d'étrave de navire fendant le courant dans une vallée encaissée entourée de falaises abruptes taillées dans du schiste rouge.



INFOS TOURISME

Mairie de Guichen Pont-Réan

Place Georges Le Cornec, 35580 GUICHEN

Tél. 02 99 05 75 75

Mail. accueil@ville-guichenpontrean.fr

Web. www.guichenpontrean.fr

À VOIR

- Moulin du Boël
- Les Halles datant de la toute fin du XIXe siècle (situées sur Guichen)
- La cale de Pont-Réan
- Les Falaises du Boël
- le site géologique de la carrière des Landes
- Le Château de la Massaye (XVIIe siècle)
- L'Église de l'immaculée conception (à Pont-Réan)
- L'Église Saint Martin (à Guichen)

À FAIRE

- Location canoës, kayaks, paddle (Canoë-Kayak Club de Pont-Réan)
- Sentiers de randonnées balisés à parcourir à pied ou en VTT (dont le GR 39)

Quelques critères de labellisation



GUIPRY-MESSAC

CITÉ FLUVIALE DE BRETAGNE

Guipry-Messac naît d'une fusion entre deux petites cités de bien-être traversées par la Vilaine. Une frontière naturelle qui est aujourd'hui source de leur histoire et qui contribue à en faire une commune authentique et pittoresque. A l'époque, terminus de la navigation sur la Vilaine, à ce jour leurs rives sont le théâtre de nombreuses activités. Le port de Guipry et Messac est flanqué d'une minoterie et bordé de maisons du 17ème. Autrefois renommé pour son commerce du sel, elle constitue désormais une halte à la navigation de plaisance. La Vilaine explique la présence d'un patrimoine génie civil constitué d'écluses, ponts et viaduc. Et la ville reste empreinte de témoignages d'un passé néolithique, que constituent les Mégalithes !

Autre label obtenu



Quelques critères de labellisation



INFOS TOURISME

Mairie de Guipry-Messac

2 rue Saint Abdon, 35480 GUIPRY-MESSAC
Tél. 02 99 79 41 24
Mail. mairie@guipry-messac.bzh
Web. www.guipry-messac.fr

La Maison du Tourisme - ouverture saisonnière

Tél. 06 34 37 55 95 / 02 99 34 61 60
Mail. tourisme@vallonsdehautebretagne.fr
Web. www.vallonsenbretagne.fr

À VOIR

- Les 2 ports, le moulin, l'écluse, les ponts
- La chapelle de Notre Dame du Bon Port
- L'église de Messac
- Les maisons des Gabelous
- Les nombreux châteaux
- Espace naturel départemental de la vallée boisée de Corbinières
- Le Viaduc des Corbinières
- Les Menhirs des Grées

À FAIRE

- Location bateaux habitables
- Randonnées pédestres (GR39, voies vertes)
- Location de vélos, pédalos, kayaks, paddles (Maison du Tourisme), et de canoës
- Pêche
- Trésors de Haute Bretagne (Géocaching)



LA ROCHE-BERNARD

CITÉ FLUVIALE DE BRETAGNE

L'histoire de cette cité installée sur un promontoire rocheux est étroitement liée à la Vilaine, qu'elle domine et qui constitue une belle voie de pénétration, aussi bien pour les invasions que pour le commerce. Hôtels particuliers, anciens entrepôts et autres greniers à sel sont autant de témoignages des riches heures de son passé que l'on retrouve encore au hasard des ruelles et placettes de la vieille ville. Pour en savoir plus, poussez les portes du musée de la Vilaine maritime et suivez le circuit d'interprétation du patrimoine historique et architectural.

Autres labels obtenus



INFOS TOURISME

Mairie de La Roche-Bernard

Place Louis Levesque, 56130 LA ROCHE BERNARD
Tél. 02 99 90 60 51
Mail. mairie-lrb@wanadoo.fr
Web. www.laroche-bernard.com

Office de Tourisme Damgan-La Roche-Bernard

14 Avenue du Dr Cornudet, 56130 LA ROCHE BERNARD
Tél. 02 99 90 67 98
Web. www.damgan-larochebernard-tourisme.com

À VOIR

- Le port de la Roche Bernard
- Musée de la Vilaine Maritime
- Château des Basses Fosses
- La vieille ville et son Quartier des artisans d'art
- Le site classé du rocher
- Le circuit d'interprétation du patrimoine historique et architectural
- Anciens entrepôts et greniers à sel
- Circuit des ponts
- Espace des Garennes
- Théâtre de verdure

À FAIRE

- Ecole de voile (voile, kayak, canoë, etc)
- Croisières promenade,
- Location vélos au camping
- Sentier promenade
- Maison de l'abeille

Quelques critères de labellisation



BLAIN

CITÉ FLUVIALE DE BRETAGNE

Depuis toujours Blain est le carrefour d'échanges privilégiés entre Nantes, Redon, Châteaubriant et l'Anjou. Traversée par le canal de Nantes à Brest ainsi que par l'Isac, une artère fluviale creusée et aménagée sous le premier empire pour alimenter le canal, la ville bénéficie d'un environnement naturel unique. Une ville historique au riche passé Gallo-Romain et moyenâgeux, encore inscrite dans le paysage, grâce à son petit port, son château du XIIIe siècle. Un passé où Blain était le foyer d'activité de tanneurs et de fournisseurs de bois qui exploitaient quelques lieux de la forêt du Gâvre.

Autres labels obtenus



Quelques critères de labellisation



INFOS TOURISME

Mairie de Blain

2 rue Charles de Gaulle, 44130 BLAIN
Tél. 02 40 79 00 08
Mail. culture@ville-blain.fr
Web. www.ville-blain.fr

Office de tourisme Erdre Canal Forêt (Blain)

2 Place Jean Guihard, 44130 BLAIN
Tél. 02 40 87 15 11
Mail. accueil@erdrecanalforet.fr
Web. www.erdrecanalforet.fr

À VOIR

- Les 2 ponts, la passerelle et les 5 écluses
- Le château de la Groulaie
- Le manoir de la Cour Mortier
- L'église Saint Laurent
- Le cheminement sculptural de l'Hermine et de la vallée du Courgeon
- La chapelle Saint Roch (15e siècle)
- La forêt domaniale du Gâvre

À FAIRE

- Nombreux musées (celui de l'imprimerie, des mines et minéraux, de la fève, des crèches et des traditions populaires)
- Sentiers de randonnée pédestre et VTT (Vélodyssée, circuit Saint Jacques de Compostelle...)
- Locations de vélos



GUENROUËT

CITÉ FLUVIALE DE BRETAGNE

Depuis des siècles, on peut se rendre à Notre-Dame-de-Grâce, auprès de la Fontaine de Riavaux, non loin de l'écluse de Melneuf, dont la source aurait de nombreuses qualités bienfaisantes. La canalisation de la rivière l'Isac par Napoléon 1er pour réaliser le canal de Nantes à Brest permit le développement du commerce fluvial au 19e siècle. Aujourd'hui Guenrouët est le lieu idéal pour passer une bonne journée en famille. Vous trouverez à quelques minutes à pied du bourg, un circuit d'interprétation, des départs de randonnées, mais vous pourrez aussi y louer des canoës, pédalos, paddle, et surtout vous baigner dans une piscine de plein air avec une vue imprenable sur le canal.

Autres labels obtenus



INFOS TOURISME

Mairie de Guenrouët

1 rue André Caux, 44530 GUENROUËT

Tél. 02 40 87 64 18

Mail. mairie@guenrouet.fr

Web. www.guenrouet.fr ou Facebook

Bureau d'Information Touristique en été

Port Saint Clair, 44530 GUENROUËT

Tél. 02 40 87 68 09

À VOIR

- Eglise Notre-Dame-de-Grace
- Chapelle de Cougou et Chapelle de Bolhet,
- Eglise saint-Hermeland

À FAIRE

- Location canoë-kayak, pédalos, paddle
- Location de vélos
- Circuit d'interprétation
- Randonnée pédestre, sentier canal
- Boucle équestre



Quelques critères de labellisation



REDON

CITÉ FLUVIALE DE BRETAGNE

Carrefour des canaux bretons, Redon, nommée La Venise de l'Ouest, dispose de nombreuses richesses historiques qui ne demandent qu'à être mieux connues. Ses voies d'eau, propices au tourisme fluvial, ont rythmé les siècles passés entre le quartier du Port et l'Abbaye Saint-Sauveur. Situé au cœur de ce pays de légendes, ce berceau de la Bretagne est une petite ville de caractère à la culture enracinée dans chacune de ses pierres ! Jusqu'au début du 20ème siècle, la ville voyait arriver de la mer de beaux trois mâts venus y faire escale. Son port était auparavant un lieu privilégié où défilaient les négociants, la bourgeoisie d'affaires mais aussi les bateliers. Une ancienne génération désormais remplacée par des utilisateurs de l'eau, plaisanciers ou rameurs, qui animent la ville, son port et colorent ses paysages.

Autres labels obtenus



Quelques critères de labellisation



INFOS TOURISME

Mairie de Redon

18 place St Sauveur 35600 REDON
Tél. 02 99 71 05 27
Mail. contact@mairie-redon.fr
Web. www.redon.fr

Office de Tourisme du Pays de Redon

Place de la République, 35600 REDON
Tél. 02 99 71 06 04
Mail. accueil@tourisme-pays-redon.com
Web. www.tourisme-pays-redon.com

À VOIR

- La vieille ville, ses maisons à pans de bois et son port
- La tour Richelieu
- Le monastère des Calvairiennes
- Le pont tournant
- Les maisons d'armateurs quai Duguay-Trouin
- Le canal de Nantes à Brest

À FAIRE

- Location de vélos
- Randonnée pédestre et équestre
- Pêche
- Durant l'été : guinguette des mariniers



LA GACILLY / GLÉNAC

CITÉ FLUVIALE DE BRETAGNE

Située à 8km du canal par voie terrestre depuis le pont de Bilaire, mais aussi en bateau depuis l'île aux Pies, La Gacilly est un délicieux village pittoresque aux ruelles fleuries qui s'étirent le long de l'Aff. C'est dans près d'une trentaine d'ateliers et de galeries de la commune que sont installés les nombreux artisans d'art du village. Fief de la célèbre maison de cosmétiques Yves Rocher, plus gros employeur du canton, la commune s'est fait connaître grâce à cette incroyable succès story végétale bretonne ! Une histoire commencée dans les années 1950 et qui continue encore aujourd'hui.

Autres labels obtenus



INFOS TOURISME

Mairie de La Gacilly

Rue de l'Hôtel de ville, 56200 LA GACILLY
Tél. 02 99 08 10 18
Mail. accueil@lagacilly.fr
Web. www.la-gacilly.fr

Office de Tourisme de La Gacilly

Place du Bout du Pont, 56200 LA GACILLY
Tél. 02 99 08 21 75
Mail. tourisme.lagacilly@oust-broceliande.bzh
Web. www.broceliande-vacances.com

À VOIR

- Le bourg fleuri
- Le pont, le déversoir, l'ancien moulin et l'écluse du " Bout du Pont "
- Le jardin botanique
- Eglise et chapelle
- Le Menhir de la Roche Piquée,
- La Maison Yves Rocher
- Le Festival photo de la Gacilly

À FAIRE

- Location bateaux sans permis
- Pêche
- Sentiers pédestres
- Ateliers des artisans d'art

Quelques critères de labellisation



MALESTROIT

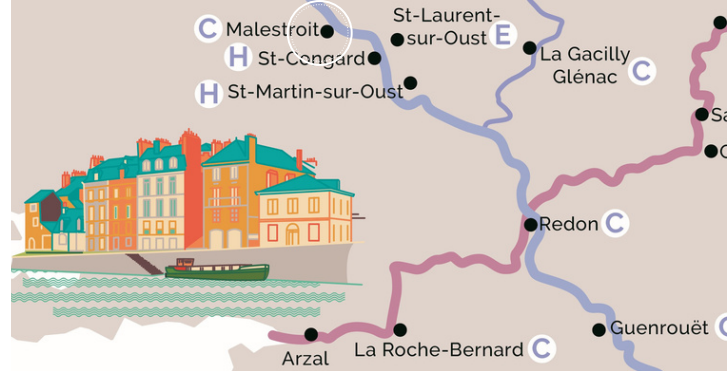
CITÉ FLUVIALE DE BRETAGNE

Aussi surnommée la Perle de l'Oust, Malestroit, ancienne cité à vocation de commerce fluvial s'est construite à partir de cette même rivière qui la traverse et à qui elle doit son histoire et ses richesses patrimoniales. Une " Petite Cité de Caractère " aux allures médiévales où cohabitent logis à pignons et étages en surplomb, mais aussi logis en pierre, avec des gargouilles et des têtes grimaçantes sculptées que l'on croirait tirées de fabliaux. Cet îlot protégé par une motte féodale puis par un château fort, devient, au XVe siècle, l'une des neuf baronnies de Bretagne. Une histoire dont il reste encore quelques vestiges. L'église Saint-Gilles quant à elle vous dévoile ses sculptures romanes étonnantes qui s'inscrivent dans un paysage bordé par le canal de Nantes à Brest.

Autre label obtenu



Quelques critères de labellisation



INFOS TOURISME

Mairie de Malestroit

1 rue Edmond Besson, 56140 MALESTROIT
Tél. 02 97 75 11 75
Mail. mairie@malestroit.fr
Web. www.villedemalestroit.bzh

Le Pass'Temps - Espace culturel à Malestroit

5-7 Rue Sainte-Anne, 56140 MALESTROIT
Tél. 02 97 75 18 15
Web. www.passtems-malestroit.bzh

À VOIR

- Maisons à pans de bois et maisons bourgeoises en granit
- Eglise Saint-Gilles (12e et 16e s)
- Déversoir et l'écluse n°25
- Minoterie de l'Île Notre Dame
- Quai Plisson
- Espace culturel Le Pass'temps

À FAIRE

- Base nautique (location de bateaux en bois, pédalos, canoës, kayaks)
- La fête Médiévale
- Circuit d'interprétation du patrimoine des Besants
- Festival " Au Pont du Rock "
- Les Vendredis du Canal
- Visites guidées de la cité



JOSSSELIN

CITÉ FLUVIALE DE BRETAGNE

Située à flanc de colline, Josselin et son Château des Rohan se reflètent dans l'Oust. Anciennement reconnue pour son industrie drapière et pour l'exploitation du bois provenant de la forêt de Lanouée, cette jolie ville porte les marques d'un passé médiéval. La forteresse campée sur son éperon rocheux a conservé bon nombre de maisons en pan-de-bois, un atout non négligeable. Au cœur de la ville, la Basilique Notre-Dame-du-Roncier domine par ses dimensions et son style gothique. De son clocher, vous disposerez d'un panorama unique sur la ville et les alentours. En bas le long du canal, la ville offre un autre patrimoine : la halte nautique se fait auprès de l'écluse et son déversoir, encadrés par la maison éclusière transformée en gîte d'étape (pour le moment fermé) et l'ancienne minoterie, du côté du joli faubourg Sainte-Croix.

Autres labels obtenus



VILLAGES ÉTOILÉS
FAITIS UNE PAUSE D'INTÉRÊT GÉNÉRAL



INFOS TOURISME

Mairie de Josselin

Place Alain de Rohan, 56120 JOSSELIN

Tél. 02 97 22 24 17

Mail. mairie@josselin.com

Web. www.josselin.com

Office de Tourisme de Ploërmel Communauté

1 Rue Georges le Berd, 56120 Josselin

Tél. 02 97 22 36 43

Mail. contact@broceliande-vacances.com

Web. www.broceliande-vacances.com

À VOIR

- Écluses, déversoir, moulin de Beaufort
- Château des Rohan et son parc botanique
- Quartier médiéval de Sainte-Croix
- Centre historique et Basilique Notre-Dame du Roncier
- Le jardin médiéval et le Bois d'Amour : expositions de plein air, aires de jeux et agrès sportif
- Expositions estivales d'artistes et visites des ateliers de métiers d'art
- Courses hippiques et cyclistes

À FAIRE

- Location canoës, bateaux électriques, vélos, paddles, pédalos
- Circuit du patrimoine et " Belle de nuit "
- Festival de théâtre amateur de l'ADEC56, animations Festiv'été, Festival Médiéval (années paires)
- Grand pardon Notre-Dame du roncier
- Application de visite "Baludik"

Quelques critères de labellisation



ROHAN

CITÉ FLUVIALE DE BRETAGNE

La petite cité de Rohan a vu la réalisation du Canal de Nantes à Brest conforter l'activité commerciale traditionnelle et a contribué à faire de son port l'un des plus actifs de la région en matière de transport de divers matériaux et denrées, pommes de terre, ardoises, choux, charbon, fer, fonte... Des témoins de cette activité sont encore visibles dans cette petite commune : le quai Notre-Dame, le grenier à blé du Pont d'Oust, ou encore la gare d'eau de Saint-Samson. Le château édifié sur les bords de la rivière d'Oust, témoigne encore de l'origine médiévale de la commune. Il vous suffit de tourner la tête pour apercevoir, depuis le canal la magnifique Chapelle Notre Dame de Bonne Rencontre datant du 16ème siècle. Un détour s'impose !

Autres labels obtenus



Quelques critères de labellisation



INFOS TOURISME

Mairie de Rohan

11 place de la mairie, 56580 ROHAN

Tél. 02 97 51 50 33

Mail. mairie@rohan.fr

À VOIR

- Port et écluse de Rohan
- Quai Notre Dame et St-Samson, Gueltas (17 écluses alignées)
- Halles aux grains
- Chapelle Notre-Dame de Bonne Rencontre
- Grenier à Blé Pont d'Oust
- Gare d'eau de Saint-Samson
- Plan d'eau de Ville-Moisan

À FAIRE

- Plan d'eau de Ville-Moisan
- Pêche (parcours famille)
- Saison culturelle "mardis de Rohan" (juil/août)
- Fête du blé noir (sept)
- Fête de la châtaigne (oct)



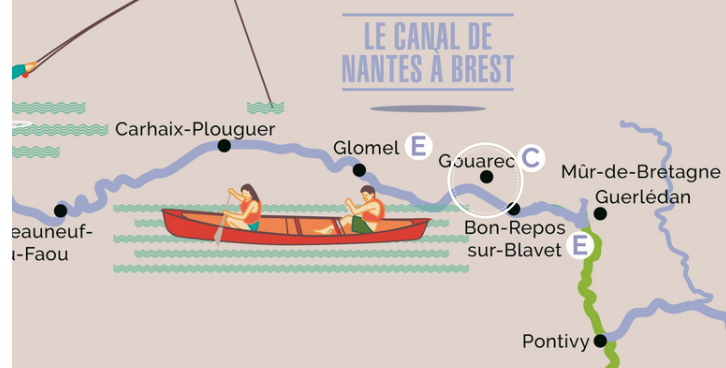
GOUAREC

CITÉ FLUVIALE DE BRETAGNE

Petit village fleuri, situé au confluent du Doré et du Blavet, lové au cœur d'une vallée bordée de bois et de landes, Gouarec propose de nombreux sites à découvrir et de ravissantes promenades. Son nom qui provient du breton signifie la courbe, semble ici désigner l'arc décrit par le Blavet, lorsqu'il parcourt le village pour atteindre le canal de Nantes à Brest.

Un village à l'architecture harmonieuse où de magnifiques bâtisses construites en schiste et granit, encerclent les massives halles du XIXe siècle. Une richesse architecturale comme héritage de son passé !

Autres labels obtenus



INFOS TOURISME

Mairie de Gouarec

5 rue de l'Eglise, 22570 GOUAREC

Tél. 02 96 24 90 22

Mail. accueil@mairie-gouarec.fr

Web. www.mairie-gouarec.fr

Bureau d'Information - Antenne saisonnière -
Maison éclusière de Bon Repos

Office de Tourisme Kreizh Breizh Communauté

6 rue abbé Gibert, 22110 ROSTRENEN

Tél. 02 96 29 02 72

Web. www.tourismekreizbreizh.com

À VOIR

- Le bourg et ses maisons
- les Écluses et maisons éclusières
- Le Pavillon de chasse des Ducs de Rohan
- Les Halles
- L'église Notre-Dame de la Fosse et ses vitraux remarquables réalisés à l'atelier de Pont-Aven par un Maître verrier.
- La chapelle st Gilles
- Le jardin en ville (labellisé Jardin remarquable)

À FAIRE

- Locations canoës, vélos, barques
- Pêche
- Sentiers pédestres, équestres, VTT

Quelques critères de labellisation

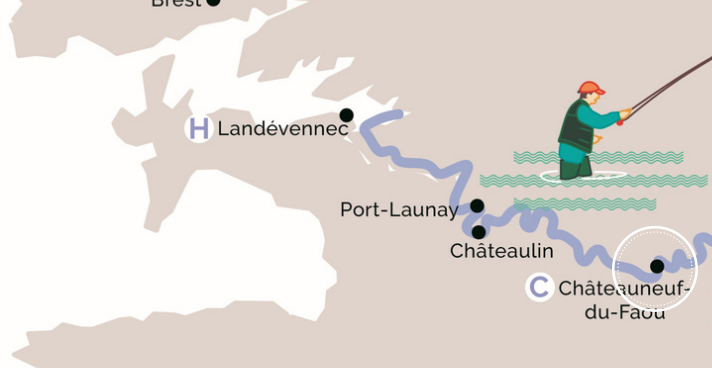


CHÂTEAUNEUF-DU-FAOU

CITÉ FLUVIALE DE BRETAGNE

Lové au cœur des collines boisées du centre Finistère, Châteauneuf-du-Faou et son charmant bourg reposent sur l'une d'elle qui continue à dominer l'Aulne canalisée. Un charme et un cachet qui ont su par-delà les siècles inspirer de nombreux artistes, dont le grand peintre Paul Sérusier, ami de Gauguin et initiateur du groupe des Nabis. Il y fit construire sa demeure et décora le baptistère de son église au surprenant plafond bleu vif. Sa chapelle et son insolite fontaine souterraine Saint-Jean-Baptiste témoignent elles aussi d'un patrimoine unique. En contre-bas, vous trouverez sur les berges du canal de Nantes à Brest, en rive gauche, la base de loisirs de Saint-Goazec. Une belle opportunité pour découvrir les lieux autrement.

Autres labels obtenus



INFOS TOURISME

Mairie de Châteauneuf-du-Faou

8 rue de la mairie, 29520 CHATEAUNEUF-DU-FAOU
Tél. 02 98 81 75 41
Mail. mairie@chateauneufdufaou.bzh
Web. www.chateauneufdufaou.bzh

Office de Tourisme de Haute Cornouaille

6 Rue de Morlaix – BP14,
29520 CHÂTEAUNEUF-DU-FAOU
Tél. 02 98 81 83 90
Mel. officedetourisme@haute-cornouaille.fr
Web. www.tourisme-chateauneufdufaou.com

À VOIR

- Pont du Roy (17e s), cale en pierre
- Chapelle Notre-Dame-des-Portes
- Peintures murales de Paul Sérusier dans l'église Saint-Julien
- Chapelle du Moustoir
- Château de Trévarez
- Fontaine St-Jean-Baptiste
- Château de Trévarez (à St-Goazec)

À FAIRE

- Base de location (canoë-kayak, pédalos, bateaux, vélos, croisières)
- Circuit Paul Sérusier
- Autres circuits de randonnée

Quelques critères de labellisation

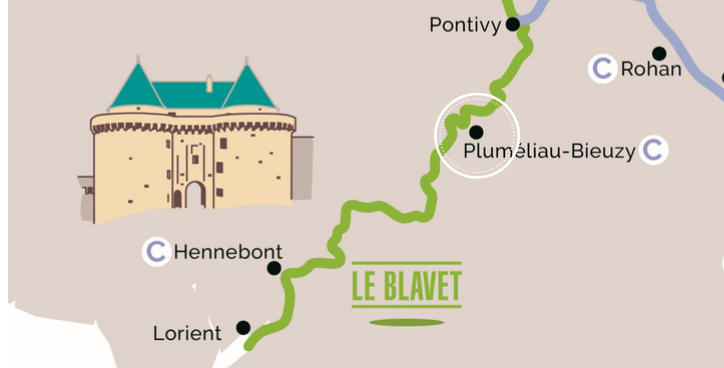


PLUMÉLIAU-BIEUZY

CITÉ FLUVIALE DE BRETAGNE

Implantés le long de la rive Est, Pluméliau-Bieuzy et le hameau de Saint-Nicolas-des-Eaux composent la grande boucle du Blavet. Autrefois terres des Celtes, Romains et Bretons le site est aujourd'hui riche d'un patrimoine naturel et architectural exceptionnel.

Le hameau - bordé par "La promenade des Estivants" - est le site privilégié des promeneurs et amoureux du canal. Vous y retrouverez de quoi vous restaurer et vous pourrez y faire du vélo.



INFOS TOURISME

Mairie de Pluméliau-Bieuzy

4 Place du Général de Gaulle, 56930 PLUMELIAU-BIEUZY

Tél. 02 97 51 80 28

Mail. accueil@plumeliau-bieuzy.bzh

Web. www.plumeliau-bieuzy.bzh

Office de Tourisme de Pluméliau-Bieuzy

Promenade des Estivants, Saint-Nicolas-des-Eaux, 56930 PLUMELIAU-BIEUZY

Tél. 02 97 08 04 07

Mail. tourisme@baudcom.bzh

Web. www.valleedublavet.bzh

À VOIR

- Landes du Crano
- Écluses, maisons éclésières
- Église de Bieuzy, Chapelle Saint-Gildas, Chapelle Saint-Nicolas et sa fontaine, Chapelle de Castennec (exposition L'Art dans les chapelles), Chapelle Saint-Nicodème

À FAIRE

- Circuit randonnée pédestre
- Location vélo, canoë-kayak, pédalo, bateau électrique, etc
- Parcours de pêche
- Marché du terroir



Quelques critères de labellisation



HENNEBONT

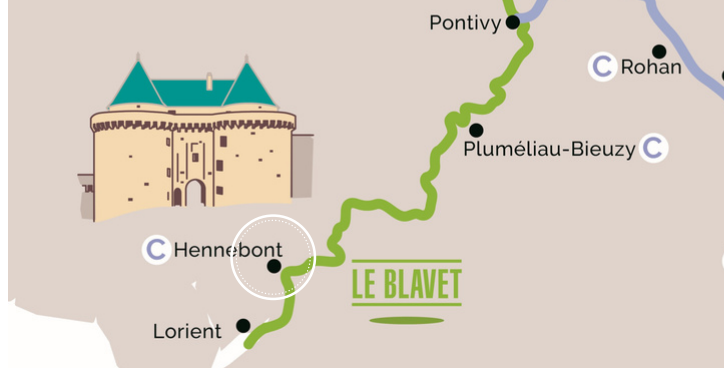
CITÉ FLUVIALE DE BRETAGNE

Au pied d'une colline verdoyante, cette ancienne ville forte, est dotée de remparts qui se dévoilent de part et d'autres du Blavet. Un coup d'œil inédit sur l'architecture du XIV^e siècle jusqu'à nos jours grâce à des vestiges du passé. La Basilique Notre-Dame-de-Paradis, aux allures gothiques, les maisons en pierre couronnées de tuffeau, les hôtels particuliers, mais aussi son port, sont des témoins de l'histoire de cette ville autrefois reconnue pour son activité portuaire. Son haras national, ses sites et bois classés et sa proximité avec le Blavet en font un lieu d'exception pour une petite croisière.

Autre label obtenu



Quelques critères de labellisation



INFOS TOURISME

Mairie d'Hennebont

Place Maréchal Foch, 56700 HENNEBONT
Tél. 02 97 85 16 16
Web. www.hennebont.bzh

Office de Tourisme Hennebont

1 place Foch, 56700 HENNEBONT
Tél. 02 97 84 78 00
Web. www.lorientbretagnesudtourisme.fr

À VOIR

- Maison des confesseurs, ancienne Abbaye Notre-Dame-de-Joye
- Basilique Notre-Dame-de-Paradis
- Haras National
- Forges d'Hennebont (Inzinzac-Lochrist)
- Le Blavet, son halage, ses écluses
- La maison du Sénéchal
- La Ville-Close et son enceinte
- La porte Broërec
- La tour Saint-Nicolas, la tour Rospadern et la tour des Carmes

À FAIRE

- Musée de la porte Broërec (juin-septembre)
- Galerie Pierre Tal-Coat
- Balade en calèche, balade en bateau
- Location de vélos
- Le Velorail du Kreiz-Breizh





La Bretagne historique est vaste et regorge de trésors, les communes qui bordent les canaux en font partie. Continuez à les découvrir à travers nos communes labellisées Étapes et Haltes fluviales !

LES ÉTAPES FLUVIALES DE BRETAGNE

Les Étapes fluviales correspondent à des communes situées à proximité des canaux et qui offrent la possibilité de passer une nuitée aux visiteurs et touristes. Chacune de ces communes proposent aux itinérants et usagers du canal des commodités indispensables pour y séjourner le temps d'un arrêt sur leur route (hébergements, restauration, sanitaires, accès à l'eau, bornes électriques, etc).

Un échelon de labellisation qui a été décerné à dix communes sur tout le territoire de la Bretagne historique.

Parmi elles :

- **Canal Manche-Océan** : Evran, Saint-Judoce, Feins, Saint-Médard-sur-Ille, Sainte-Anne-sur-Vilaine.
- **Canal de Nantes à Brest** : Saint-Laurent-sur-Oust, Val d'Oust (Le Roc Saint-André), Montertelot, Bon-Repos-sur-Blavet, Glomel.



Étape Fluviale de Bretagne

Ehan-stêr eus Breizh

www.escalesfluviales.bzh



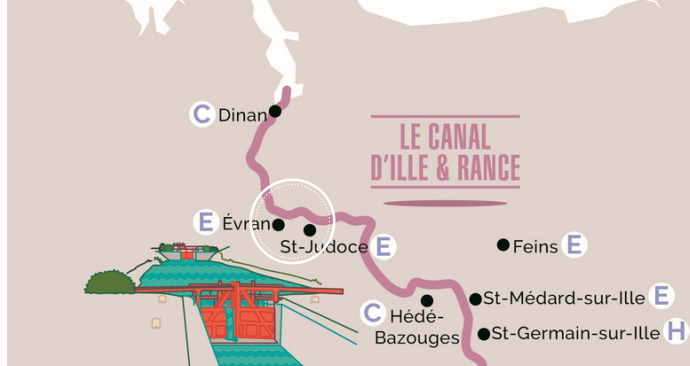
ÉVRAN / SAINT-JUDOCE

ÉTAPE FLUVIALE DE BRETAGNE

La jolie bourgade fleurie d'Évran et son imposant clocher surplombe le canal d'Ille-et-Rance. Cette cité de charme accueille les marcheurs venus d'autres contrées via les chemins de randonnées, voie privilégiée menant à la base de loisirs de Bétineuc ainsi qu'au Pays des Faluns et son architecture typique.

Le petit port d'Évran est une halte privilégiée pour les plaisanciers, l'une des entrées qui vous mènera à cette petite commune accueillante où se côtoient églises, châteaux du 16ème et 17ème siècle et manoirs. Un patrimoine unique qui vaut le détour ! N'oubliez pas de faire un passage par Saint-Judoce, petite commune voisine d'Évran et son église .

Autre label obtenu



INFOS TOURISME

Mairie d'Évran

12 rue de la Mairie, 22630 EVRAN
Tél. 02 96 27 40 33
Mail. accueil@evran.bzh
Web. www.evran.bzh

Mairie de Saint-Judoce

5 rue du Cordonnier, 22630 SAINT-JUDOCE
Tél. 02 96 27 41 59
Mail. mairiestjudoce@wanadoo.fr
Web. www.saint-judoce.fr

Dinan Cap-Fréhel Tourisme

9 rue du Château, BP 65261, 22105 DINAN Cedex
Tél. 0 825 95 01 22 (n°0.15€ / min)
Mail. infos@dinan-capfrehel.com
Web. www.dinan-capfrehel.com

À VOIR

- Château de Beaumanoir
- Étang de Bétineuc
- Port de plaisance
- Moulin du Mottay
- Eglise de Saint-Judoce
- Eglise Saint Pierre d'Évran

À FAIRE

- Location canoë-kayak
- Location vélos
- Base de loisirs
- Voie verte le long du canal
- Circuits de randonnées (à pied, à vélo)

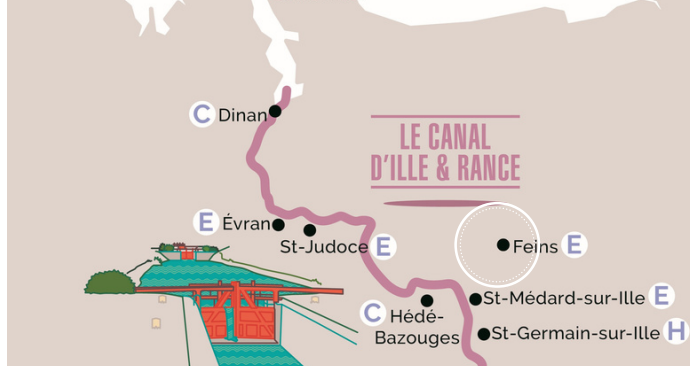
Quelques critères de labellisation



FEINS

ÉTAPE FLUVIALE DE BRETAGNE

Situé au carrefour de Rennes, de Saint-Malo et du Mont Saint-Michel, Feins, petite commune rayonne grâce à sa situation et à son étang classé site Natura 2000. Vrai régulateur dans l'alimentation du Canal d'Ille-et-Rance, il est aussi aujourd'hui un lieu privilégié pour la pratique d'activités nautiques. Cet environnement unique établi au cœur d'une nature verdoyante est également riche de marqueurs d'un passé lointain. L'église Saint-Martin, la chapelle du Maffay, le calvaire Saint-René, le puits du Chauchix et le four du bois Baron sont quelques exemples du patrimoine finésien encore debout.



INFOS TOURISME

Mairie de Feins

Domaine de Boulet La Bijouterie, 35440 FEINS
Tel. 02 99 69 70 69
Mail. contact@domaine-de-boulet.fr
Web. domaine-de-boulet.fr/

À VOIR

- Étang du Boulet (faune et flore au patrimoine naturel de Bretagne), liaison entre l'étang et la rigole de Boulet
- Le barrage
- Maison éclusière du poste
- Bourg de Feins

À FAIRE

- Base nautique (location canoë, kayak)
- Pêche
- Location vélos
- Itinéraire équestre, pédestre et vélo



Quelques critères de labellisation

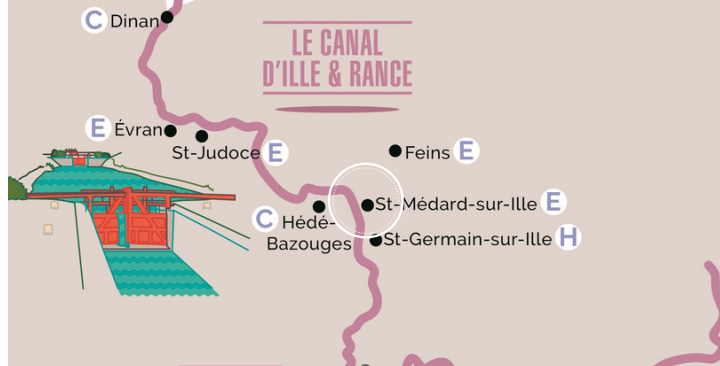


SAINT-MÉDARD-SUR-ILLE

ÉTAPE FLUVIALE DE BRETAGNE

Carrefour des pays touristiques de la Bretagne Romantique, des Marches de Bretagne et du Pays de Brocéliande, Saint-Médard-sur-Ille voit aujourd'hui défiler en nombre des bateaux de plaisance empruntant le canal pour rejoindre la Manche et l'Océan Atlantique. Le canal, tout comme le chemin de fer et la route à différentes époques ont été des atouts pour le développement de cette commune aux nombreuses richesses architecturales.

Son château du Bois Geffroy à l'architecture Moyenâgeuse, sa chapelle Sainte-Anne de style néogothique située sur une colline, dominant fièrement le canal d'Ille-et-Rance avec ses écluses, ses maisons éclésières, son lavoir et ses viaducs sous rail qui restent de véritables ouvrages d'art !



INFOS TOURISME

Mairie de Saint-Médard-sur-Ille

2 rue de la Mairie, 35250 ST-MÉDARD-SUR-ILLE

Tél. 02 99 55 23 53

Mail. mairie@smdsi.fr

Web. www.saint-medard-sur-ille.fr

À VOIR

- Chapelle Sainte-Anne des Bateliers
- Aire de pique-nique avec hôtel à insectes
- Péniche spectacle (en mai)
- Pardon de Sainte-Anne (en juillet)
- Lavoir
- Expositions sur le halage
- Maisons éclésières
- Fournil (marché mensuel de mai à octobre, le dernier dimanche du mois)
- Eglise du 18ème siècle

À FAIRE

- Halte fluviale (pontons d'amarrage)
- Circuit de randonnée
- Pêche
- Balades à vélo, à pied, à cheval sur voie verte
- Aires de jeux
- Circuits de randonnées : Sentier des prairies (9 km) ; Sentier du bois de Cranne (12 km) ; Boucle de la voute mystérieuse (4 km), étape des chemins de St jacques de Compostelle

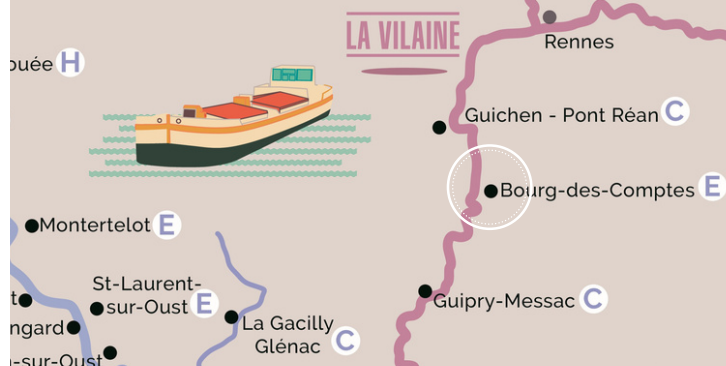
Quelques critères de labellisation



BOURG-DES-COMPTES

ÉTAPE FLUVIALE DE BRETAGNE

Par le fleuve, on atteint Bourg-des-Comptes et la halte fluviale de la Courbe, un lieu au bord de l'eau où se côtoient petits ponts de pierre, ponton en bois et ancien moulin au cœur de paysages verdoyants aux arbres centenaires. C'est sur ce site que vous trouverez la chapelle Notre-Dame du Bon Secours, protectrice des bûteliers, où par le passé, les marins venaient se recueillir avant leur départ pour Rennes ou Nantes. Un petit village de caractère riche de son histoire, traversé par plusieurs sentiers au bord de l'eau. N'oubliez pas de contempler le Château de Mont Rive qui se trouvera sur votre chemin.



INFOS TOURISME

Mairie de Bourg-des-Comptes

3 rue de la Mairie, 35890 BOURG-DES-COMPTES

Tél. 02 99 05 62 62

Mail. mairie@bourgdescomptes.com

Web. www.bourgdescomptes.fr

À VOIR

- Écluse du « Gai-lieu », déversoir, moulin
- Chapelle Notre-Dame du Bon secours (protectrice des bûteliers)
- Châteaux et manoirs dont le Château du Boschet et le Château de Mont Rive
- Espace naturel départemental de la Courbe

À FAIRE

- Pêche
- Randonnées pédestres, équestres
- Circuits vélos
- Circuit de la Réauté
- Circuit du Boschet
- Halte nautique
- Géocaching



Quelques critères de labellisation



SAINTE-ANNE-SUR-VILAINE

ÉTAPE FLUVIALE DE BRETAGNE

La commune de Sainte-Anne-sur-Vilaine, ancienne paroisse succursale, est située en bord de Vilaine, au cœur d'un environnement naturel et boisé. Un petit village qui dispose d'un accès privilégié à la Vilaine grâce à ses chemins de halage. Son moulin mais aussi le pont de Port-de-Roche, sont la mémoire de ce lieu chargé d'histoire.

Sur votre chemin vous aurez sûrement l'occasion de contempler la chapelle frairienne de Saint-Anne voisine du Manoir d'Auvers, le château de Port de Roche datant du XVIIIe siècle ou encore l'église Sainte-Anne. Des bâtis situés à deux pas de la Vilaine et de ses marais qui méritent d'y faire une petite étape !



INFOS TOURISME

Mairie de Sainte-Anne-sur-Vilaine

1 Place de l'Eglise,
35390 SAINTE-ANNE-SUR-VILAINE
Tél. 02 99 08 72 06
Mail. accueil@sainte-anne-survilaine.com
Web. www.sainte-anne-survilaine.com/

À VOIR

- La Vilaine et ses marais
- Les croix de palis
- Château de Port de Roche (XVIIe au début du XVIIIe siècle)
- Eglise Sainte-Anne
- Moulin de Belle née
- Pont de Port-de-Roche
- Chapelle Sainte-Anne et fontaine

À FAIRE

- Canoë-kayak
- Centre équestre
- Balade à vélo
- La boucle des Palis
- Balade à vélo



Quelques critères de labellisation



SAINT-LAURENT-SUR-OUST

ÉTAPE FLUVIALE DE BRETAGNE

Petit village de charme niché au cœur du Val d'Oust, Saint-Laurent-sur-Oust est accessible par une passerelle prolongée d'une voie verte facilement empruntable par randonneurs et cyclistes ! Son bourg champêtre aux maisons en pierre, sa maison de Maître datant de 1624 et sa longère paysanne pleine d'authenticité saura vous ravir.

C'est à 3km de là, que vous pourrez admirer le superbe manoir de Balangeard datant du XVIIe siècle et le Courtil aux fées, un cairn néolithique du 2500 ans avant J.-C.



Quelques critères de labellisation



INFOS TOURISME

Mairie de Saint-Laurent-sur-Oust

Rue Savino, 56140 ST-LAURENT-SUR-OUST
Tél. 02 97 75 02 42
Mail. st.laurent.mairie@wanadoo.fr
Web. saintlaurentsuroust.fr

À VOIR

- Écluse de Beaumont
- Église paroissiale Saint-Laurent (XVIe siècle)
- Maison de Maître dans le centre bourg (1624)
- Fontaine St-Laurent
- Château de Beaumont (XIIIe siècle)
- Site néolithique de Beaumont
- Le Courtil aux Fées

À FAIRE

- Randonnées pédestres
- Découverte du Manoir de Balangeard ou des fées du site néolithique
- Halte nautique
- Sentiers d'interprétation
- Vélopromenade /base vtt

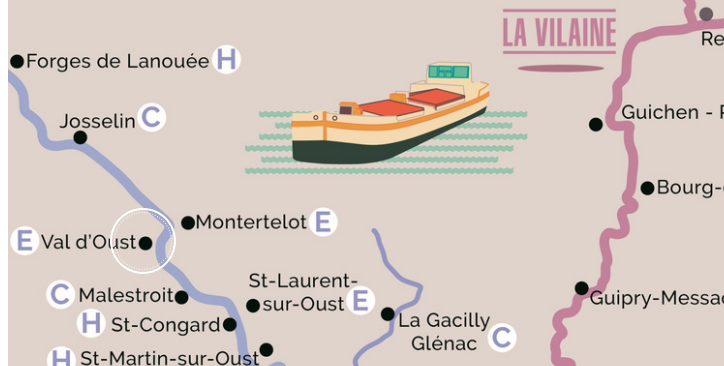


VAL D'OUST (LE ROC-SAINT-ANDRÉ)

ÉTAPE FLUVIALE DE BRETAGNE

La commune de Val D'Oust dispose d'un patrimoine architectural et naturel unique. Ses nombreux châteaux, dont celui de la Villelder datant du XVIIe siècle, ses manoirs, mais également ses églises et sa chapelle du Rotz construite sur un roc dédié à Saint-André qui donna son nom au Roc Saint-André. s'inscrivent dans ce lieu chargé d'histoire.

Ce village est également l'une des portes d'entrée à la voie verte Questembert-Mauron depuis le canal de Nantes à Brest, qui passe sous le pont du Roc, joli pont aux 13 arches datant de 1760. Le dolmen de la maison trouvée est également une halte à ne pas manquer.



INFOS TOURISME

Mairie de Val d'Oust

1 rue Nationale, 56460 VAL D'OUST
Tél. 02 97 74 93 53
Mail. contact@mairie-valdoust.fr
Web. www.mairie-valdoust.fr

Office de tourisme Val d'Oust

5 rue du Val, 56800 PLOERMEL
Tél. 02 97 22 36 43
Web. www.broceliande-vacances.com

À VOIR

- Les vestiges de l'ancienne mine d'étain
- La mine de La Villelder
- Chapelle du Rotz
- Dolmen de la maison trouvée
- Chapelle de Saint Méen (située sur la Chapelle -Caro)
- Panneaux patrimoniaux (La Chapelle-Caro)

À FAIRE

- Balade à vélo
- Randonnées
- Halte fluviale



Quelques critères de labellisation



MONTERTELOT

ÉTAPE FLUVIALE DE BRETAGNE

Montertelot, petit village vert et fleuri, rayonne grâce à un cadre unique, où curiosités et richesses patrimoniales cohabitent. Une halte nautique accueille les plaisanciers qui empruntent le Canal de Nantes à Brest. Son petit port, son église Saint Laur et ses arbres centenaires en font un endroit bucolique plein de charme.

Non loin du quai, le bourg de Montertelot situé entre de légers vallonnements et le cours immuable du canal vous accueillera dans un cadre agréable et coquet où vous trouverez tout ce qu'il vous faut pour vous restaurer.

Autre label obtenu



Quelques critères de labellisation



INFOS TOURISME

Mairie de Montertelot

2 rue des Forges, 56800 MONTERTELOT
Tél. 02 97 74 92 39
Mail. mairie.montertelot@ploermel.com

À VOIR

- Écluse n° 29 de Montertelot et quai de Montertelot
- Calvaire du 16e siècle
- Croix de Chemin

À FAIRE

- Halte nautique
- Randonnées pédestres et vélo
- Location vélos et base VTT
- Vélopromenade
- Sentier d'interprétation



BON-REPOS-SUR-BLAVET

ÉTAPE FLUVIALE DE BRETAGNE

Nichée dans un environnement bucolique et verdoyant, au bord du canal de Nantes à Brest, la commune de Bon-Repos-sur-Blavet ne manque pas d'atouts ! Sa proximité avec le lac de Guerlédan et les majestueux sites et monuments que vous trouverez sur votre chemin, en font un terrain de jeu idéal pour partir à la découverte des secrets du territoire. L'abbaye cistercienne de Bon-Repos datant du XIIe siècle et remaniée au XVIIIe siècle en est l'exemple. La richesse culturelle et historique, tout comme l'environnement protégé dont dispose la commune sauront vous émerveiller !



Mélissa Furic



© Mélissa Furic



INFOS TOURISME

Mairie de Bon-Repos-sur-Blavet

2 place de l'église - Laniscat
22570 BON-REPOS-SUR-BLAVET
Tél. 02 96 36 96 00
Mail. accueil@bonrepossurblavet.bzh
Bureau d'Information - Antenne saisonnière -
Maison éclusière de Bon Repos

Office de Tourisme Kreiz Breizh Communauté

6 rue abbé Gibert, 22110 ROSTRENEN
Tél. 02 96 29 02 72
Web. www.tourismekreizbreizh.com

À VOIR

- Abbaye de Bon-Repos
- Canal de Nantes à Brest et vieux pont sur le Blavet (Moyen-âge)
- Forêt de Quénécan
- Lac de Guerlédan
- Gorges du Daoulas
- Allées couvertes de Liscuis (Néolithique)
- Les Forges des salles
- Chapelles et églises

À FAIRE

- Vélo-rail du Kreiz Breizh
- Chemin de fer de Bon Repos
- Location de VTT, vélos, trottinettes électriques
- Balade en calèche
- Balade en bateau
- Sentiers pédestres et VTT
- Le son et lumière à l'Abbaye (en été)
- Expositions

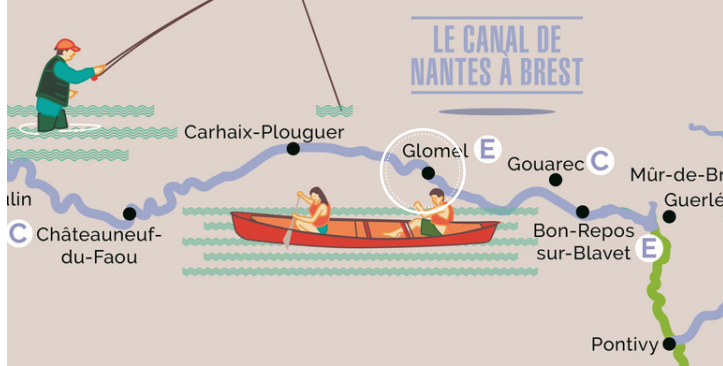
Quelques critères de labellisation



GLOMEL

ÉTAPE FLUVIALE DE BRETAGNE

Lovée entre deux étangs, dont le Korong, Glomel est connu pour son patrimoine historique, bâti et paysagé, ainsi que pour ses éléments de curiosité uniques. Son menhir, le plus haut des Côtes-d'Armor, la tranchée des Bagnards point culminant du canal en font partie et contribuent à faire de cette commune un endroit de rêverie, faisant appel à l'imaginaire de chacun. Un petit village au cœur d'une nature verdoyante qui dispose de zones naturelles remarquables dont le marais de Magoar-Penvern. Sa proximité avec le Canal de Nantes à Brest en fait également l'endroit idéal pour pratiquer une activité nautique !



INFOS TOURISME

Mairie de Glomel

2 rue de Rostrenen, 22110 GLOMEL

Tél. 02 96 29 60 51

Mail. accueil.communeglomel@wanadoo.fr

Web. <https://www.glomel.fr/>

Office de Tourisme Kreizh Breizh Communauté

6 rue abbé Gibert, 22110 ROSTRENEN

Tél. 02 96 29 02 72

Web. www.tourismekreizbreizh.com

À VOIR

- La tranchée des Bagnards
- L'étang du Corong
- Les 3 églises, chapelles et calvaires
- Les 2 zones naturelles du marais de Magoar-Penvern et Lanbern
- Menhir de Park Menhir (le plus imposant des Côtes d'Armor)

À FAIRE

- Parcours VTT, parcours trail, parcours santé
- Location de canoës, de vélos, de trottinettes électriques, pédalos



Quelques critères de labellisation



LES HALTES FLUVIALES DE BRETAGNE

Les Haltes fluviales correspondent à des communes situées à proximité des canaux et qui offrent la possibilité de découvrir un site le temps d'une halte sur le parcours.

Chacune de ces communes propose une pause qui vaut le coup d'œil aux itinérants, habitants et usagers du canal : monument ou site patrimonial, naturel ou de loisirs.

Un échelon de labellisation qui a été décerné à cinq communes sur tout le territoire de la Bretagne historique.

Parmi elles :

- **Canal Manche-Océan** : Saint-Germain-sur-Ille.
- **Canal de Nantes à Brest** : Saint-Martin-sur-Oust, Saint-Congard, les Forges de Lanouée, Landévennec.



Halte Fluviale
de Bretagne

Arsav-stêr
eus Breizh

www.escalesfluviales.bzh

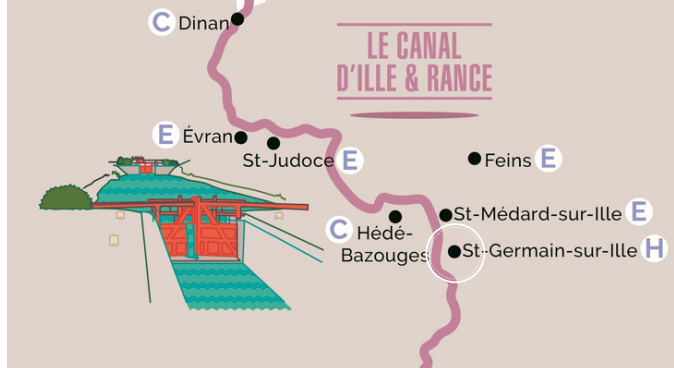


SAINT-GERMAIN-SUR-ILLE

HALTE FLUVIALE DE BRETAGNE

Taillée dans une crête rocheuse de grès blanc, c'est dans ce rétrécissement que l'Ille a frayé un passage d'une centaine de mètres. Outre la meunerie qui donna son nom au site, l'exploitation des carrières de grès et des moellons y a été très importante. Un ancien concasseur, un rail Decauville et la gare d'évitement sur le canal sont encore présents.

C'est également là que sont installés les ateliers de fabrication des portes d'écluses en bois. La vue y est imprenable sur la vallée de l'Ille et le canal du promontoire du bourg. Avis donc aux courageux !



INFOS TOURISME

Mairie de Saint-Germain-sur-Ille

2 place Poulain
35250 ST-GERMAIN-SUR-ILLE
Tél. 02 99 55 22 26
Mail. mairie@stgi.fr

À VOIR

- Point de vue sur la Vallée de l'Ille et sur le canal
- Château du Verger au Coq
- Bourg de Saint-germain et son église
- Dernier atelier en activité de constructions de portes d'écluses en bois
- Ancien concasseur, rail Decauville et gare d'évitement

À FAIRE

- Sentier d'interprétation



Quelques critères de labellisation



SAINT-MARTIN-SUR-OUST

HALTE FLUVIALE DE BRETAGNE

Niché au cœur de "la Vallée de l'Oust", cet immense site naturel, Saint-Martin-sur-Oust nous transmet l'harmonie et la quiétude de cette belle vallée, propice au divertissement et à la détente.

En voiture ou en sillonnant le canal de Nantes à Brest à pied, à vélo, ou même à cheval, ne manquez pas cette étape au sein de cet écrin de verdure ! Le moment propice pour vous reposer ou vous adonner au plaisir de la pêche. En flânant sur les nombreux chemins de randonnée, vous pourrez contempler le reflet de la nature et apprécier les richesses et beautés du territoire.



INFOS TOURISME

Mairie de Saint-Martin-sur-Oust

Place de la Motte, 56200 ST-MARTIN-SUR-OUST

Tél. 02 99 91 55 76

Mail. st-martin-oust@wanadoo.fr

À VOIR

- Ecluse de Guélin
- Eglise de Saint-Martin
- Chapelle Saint-Mathurin
- Chapelle Saint-Léonard
- Sentier des mariniers

À FAIRE

- Circuit des Moulins (VTT)
- Circuit des étangs (randonnées)
- Sentier de randonnée Yves Rocher
- Location bateau/croisière



Quelques critères de labellisation



SAINT-CONGARD

HALTE FLUVIALE DE BRETAGNE

Saint-Congard, petit village bordé par le Canal de Nantes à Brest, voit la Claie rejoindre d'Oust. Ce fief où était construite la première écluse à sas en France, fut le théâtre de grands événements culturels et historiques ayant notamment participé à l'histoire religieuse mais aussi politique de la Région.

Cette terre de landes et d'eau d'où sont originaires quelques personnages célèbres, dispose d'un patrimoine important et bien conservé. Ses nombreuses chapelles, tout comme son église paroissiale gardent la trace de ce passé religieux.



INFOS TOURISME

Mairie de Saint-Congard

9 route de Redon, 56140 SAINT-CONGARD
T2L. 02 97 43 50 13
Mail. mairie-st-congard@wanadoo.fr

À VOIR

- Eglise paroissiale Saint-Congard
- Boviduc dans le Mont Hersé
- Chapelle Notre-Dame de Quemper
- Église du bourg néo-gothique
- Sentier d'interprétation
- L'allée couverte du Mont Hersé

À FAIRE

- Location vélos
- Circuits randonnées pédestres



Quelques critères de labellisation



FORGES DE LANOUÉE

HALTE FLUVIALE DE BRETAGNE

Entre Josselin et Rohan, la commune de Forges de Lanouée vous accueille avec sa forêt de 3.8 hectares et son patrimoine architectural varié.

Dans le bourg des Forges, vous pourrez découvrir son église du XVIIIème siècle, son château avec ses jardins à la française ainsi que les ruines d'un haut-fourneau, témoin de l'activité forgeronne du milieu du 18ème siècle, la forêt fournissant le bois nécessaire à son fonctionnement.

Au départ de la capitainerie de la Tertraie, vous pourrez emprunter le chemin de halage puis les vestiges de la voie romaine et vous accéderez à la belle chapelle de Pomeleuc et son écrin de verdure.

Dans le bourg de Lanouée, venez découvrir l'Eglise classée de St Pierre-es-Liens (XII et XVème siècle) et son retable.



INFOS TOURISME

Mairie des Forges de Lanouée

2 Place de la Mairie
56120 LES FORGES DE LANOUÉE
Tél. 02 97 75 31 73
Mail. mairiedesforges@wanadoo.fr

Office de Tourisme Forges de Lanouée

5 rue du Val, 56800 PLOERMEL
Tél. 02 97 22 36 43
Web. www.broceliande-vacances.com

À VOIR

- Port des Forges
- Château des Forges de Lanouée
- Forêt de Lanouée
- Église Saint-pierre

À FAIRE

- Sentiers d'interprétation
- Location de vélos
- Vélopromenade /base vtt
- Halte nautique
- Footgolf



Quelques critères de labellisation



LANDÉVENNEC

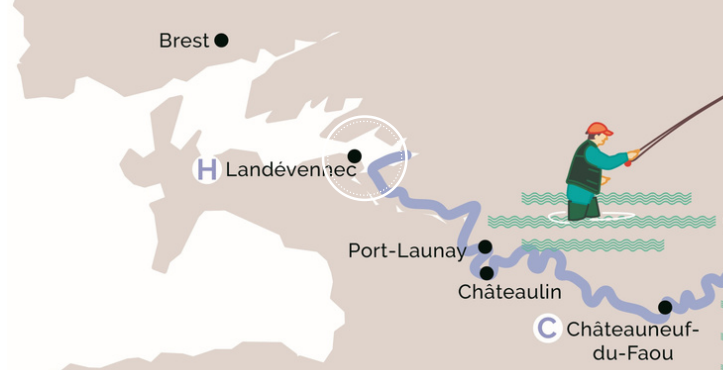
HALTE FLUVIALE DE BRETAGNE

Situé tout au fond de la rade de Brest, là où l'Aulne rejoint la mer, Landévennec est l'un de ces lieux préservés du Parc Naturel Régional d'Armorique. Si sa notoriété tient d'abord à l'abbaye fondée par Saint-Guénolé au 6e siècle, les plus grands stratèges de la Marine se sont également intéressés à ce dernier méandre de la rivière. Ce n'est que progressivement, dans les années 1950, que le site deviendra un " cimetière de bateaux " (visible du belvédère) accueillant des unités, parfois prestigieuses, en attente de l'ultime voyage qui les mènera à la destruction. Il vous suffit de flâner dans ses ruelles pour apprécier ce véritable havre de tranquillité.



© Martin Viezzer

Quelques critères de labellisation



INFOS TOURISME

Mairie de Landévennec

Place de la Mairie, 29560 LANDÉVENNEC

Tél. 02 98 27 72 65

Mail. mairie.landevennec@wanadoo.fr

Web. www.landevennec.fr

À VOIR

- Estuaire de l'Aulne dominé par le belvédère
- Cimetière de bateaux de la Marine Nationale
- Ancienne abbaye de Saint-Guénolé
- Musée de l'ancienne Abbaye de Landévennec
- Breizh Odysée
- Eglise Notre-Dame du 17^{en} siècle
- Pont de Térénez
- Jardin de Simples du Musée de L'ancienne Abbaye
- Parc naturel régional d'Armorique

À FAIRE

- Sentiers de randonnées
- Balade équestre
- Pêche
- Musée



© Martin Viezzer

NOTE POUR PRÉPARER VOTRE SÉJOUR

.....

.....

.....

.....

.....

.....

.....

.....

.....

.....

.....

.....

.....

.....

.....

.....

.....

.....

.....

.....

.....

.....

MERCI À NOS PARTENAIRES



POUR DEVENIR COMMUNE LABELLISÉE

Vous pouvez dès à présent prendre contact avec l'association, nous nous chargerons d'analyser votre dossier. Votre commune devra répondre à une grille de labellisation que vous pouvez retrouver sur le site internet de l'association. Si votre commune est retenue, une visite de contrôle sera effectuée sur votre territoire par la commission labellisation.

Contact :

Tél. 06 76 44 90 64

Mail. contact@escalesfluviales.bzh

BULLETIN D'ADHÉSION - Particulier

Vous aimez nos voies navigables ? Vous souhaitez être informés de leurs actualités, événements, offres de navigation, projets ? Vous avez des idées à proposer ... alors rejoignez-nous et bénéficiez des nombreux avantages proposés par notre réseau.

Pour cela, il vous suffit de nous retourner ce bulletin d'adhésion complété par mail (contact@escalesfluviales.bzh) ou par voie postale à l'adresse suivante :

ESCALES FLUVIALES DE BRETAGNE

1c-1d Avenue de Belle Fontaine CS 71 777, 35517 Cesson-Sévigné Cedex

Nom Prénom :

Adresse :

Téléphone :

Adresse mail :

Acceptez-vous que nous récoltions ces données ? oui non

Montant de la cotisation à verser (13 euros minimum)



Retrouvez nos adhérents professionnels, associations et collectivités sur votre chemin ! Pour bénéficier des avantages adhérents particuliers, n'oubliez pas de rejoindre l'association.



ESCALES FLUVIALES DE BRETAGNE

1c-1d Avenue Belle Fontaine CS 71 777
35517 Cesson-Sévigné Cedex

Tél. 06 76 44 90 64

contact@escalesfluviales.bzh
www.escalesfluviales.bzh

Avec le soutien financier de

Suivez-nous sur :

